








OBIEKTY ISTNIEJĄCE:

722	
_____	GRANICE WŁASNOŚCI
_____	NUMER DZIAŁKI
_____	OGRODZENIE
_____	SIEĆ WODOCIĄGOWA
_____	SIEĆ GAZOWA
_____	SIEĆ ENERGETYCZNA
_____	KANALIZACJA DESZCZOWA
_____	KANALIZACJA SANITARNA
_____	SIEĆ TELETECHNICZNA
_____	ISTN. OGRODZENIE
_____	ISTNIEJĄCY BUDYNEK
_____	CHODNIK
_____	ISTNIEJĄCE NASADZENIA

OBIEKTY PROJEKTOWANE:

-  OBSZAR OKREŚLAJĄCY NAWIERZCHNIĘ BEZPIECZNĄ
-  WYMIANA ODCINKA OGRODZENIA
-  NOWE OGRODZENIE
-  OBSZAR NAWIERZCHNI BEZPIECZNEJ POD URZĄDZENIA REKR.
-  kolor czerwony, gr. 40mm
-  TRAWA
-  DRZEWO DO WYCINKI ZGODNIE Z UŻYTKOWĄ DECYZJĄ

Wykonawca: Firma Projektowa KONSPRO D.Obstarczyk; ul.Ceglana 3 Oświęcim			
Inwestor: GMINA ZATOR, 32-640 Zator, Pl. Marsz. J. Piłsudskiego		Data:	
Obiekt:	PROJEKT MONTAŻU 3 SZT. ELEMENTÓW MAŁEJ ARCHITEKTURY URZĄDZENI ZAGOSPODAROWANIA PLACU ZABAW W SMOLICACH na działce nr 122, obr. Smolice, 0008		IV.2015r.
Typu rysunku:	SCHEMAT ROZMIESZCZENIA NAWIERZCHNI BEZPIECZNEJ		Skala: 1:250
Projektował:	Dariusz Obstarczyk	Podpis:	Nr rys.: 3
	Nr upr. w spec. arch. 104/91 B-B		
			FIRMA PROJEKTOWA KONSPRO TEL.(033) 844 40 00